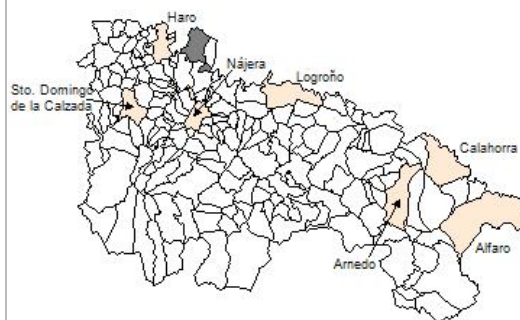


## 1. Datos Generales

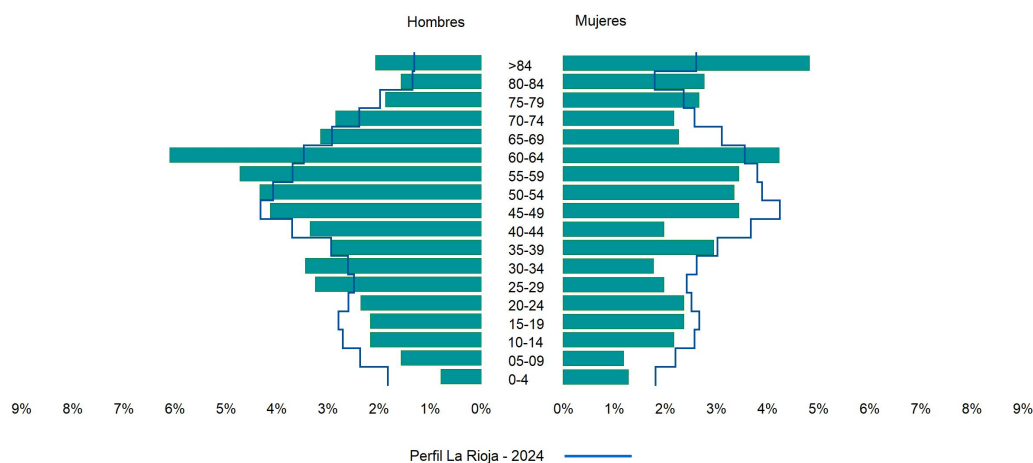
Código INE	26142
Municipio	San Vicente de la Sonsierra
Partido judicial	Haro
Zona de salud	Haro
Superficie municipal (Km2)	48,56
Altitud máx. del núcleo de población principal (m)	528
Distancia a la capital	35
Número de núcleos	6



## 2. Evolución Demográfica

Padrón	2022	2023	2024
Total	1.030	1.009	1.016
Hombres	532	535	537
Mujeres	498	474	479
Densidad	21,2	20,8	20,9
Extranjeros	131	140	154

San Vicente de la Sonsierra - 2024



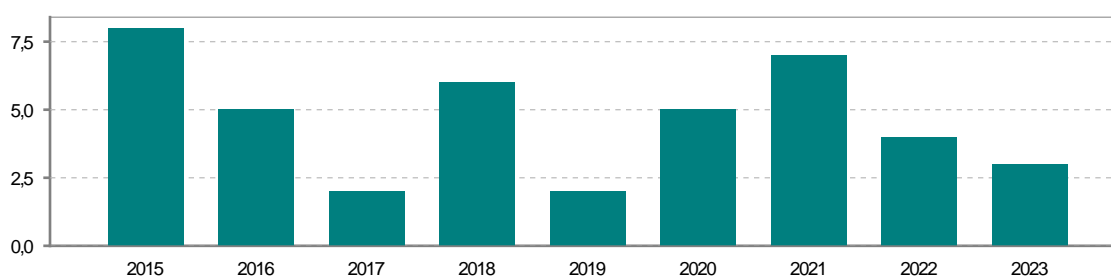
### 3. Índices y tasas de Población (1/1/2024)

	San Vicente de la Sonsierra	La Rioja
Ratio de feminidad (Total Mujeres / Total Hombres) x 100	89,20	102,64
Índice de infancia (Pob. de 0 a 14 / Pob. Total) x 100	9,15	13,34
Índice de tendencia (Pob. de 0 a 4 / Pob. de 5 a 9) x 100	75,00	79,34
Índice de juventud (Pob. de 15 a 29 / Pob. total) x 100	14,47	15,32
Índice de longevidad (Pob. > 84 / Pob. > 64) x 100	26,32	17,48
Índice de vejez (Pob. >= 65 / Pob. Total) x 100	26,18	22,12
Tasa de dependencia ((Pob. < 16 + Pob. > 64) / Pob. de 16 a 64) x 100	57,28	57,66
Tasa de reemplazo (Pob. de 20 a 29 / Pob. de 55 a 64) x 100	53,72	68,84
Tasa de maternidad (Pob. de 0 a 4 / Mujeres de 15 a 49) x 100	12,28	17,20
Tasa de residentes extranjeros (Total extranjeros / Pob. Total) x 100	15,16	14,42

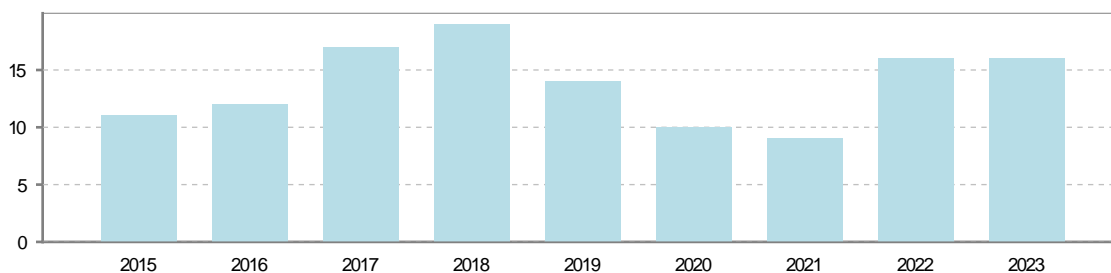
### 4. Movimiento Natural de la Población

	2018	2019	2020	2021	2022	2023
Nacimientos	6	2	5	7	4	3
Defunciones	19	14	10	9	16	16
Matrimonios	5	3	4	5	2	5
Crecimiento vegetativo	-13	-12	-5	-2	-12	-13

**Nacimientos**

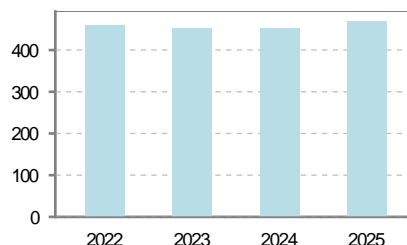


**Defunciones**

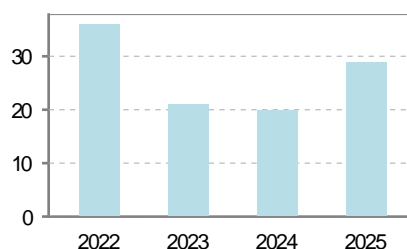


## 5. Mercado Laboral. (a 31 de marzo)

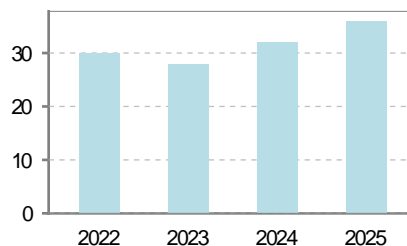
Afiliados	2022	2023	2024	2025
Total	459	451	453	469
R.General y otros	273	273	276	299
Autónomo no agrario	93	90	90	90
Autónomo agrario	93	88	87	80



Contratos	2022	2023	2024	2025
Total	36	21	20	29
Hombres	18	15	11	21
Mujeres	18	6	9	8



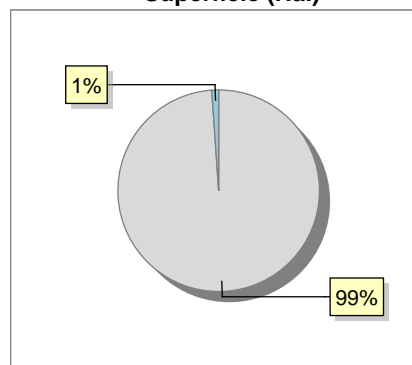
Paro registrado	2022	2023	2024	2025
Total	30	28	32	36
Hombres	14	8	16	14
Mujeres	16	20	16	22



## 6. Catastro (2024)

Titulares		Unidades Urbanas	
Urbano	1.824	Industrial	351
Rústico	1.882	Residencial	1.210
Urbano/Rústico	2.991	Terciario y comercial	449
		Equipamiento	19
Unidades Rústicas		Suelo vacante	353
Parcelas	8.979	Edificio Singular	1
Subparcelas	9.884		
Valor Catastral Rústico		Superficie Urbana	
Valor (Miles de Euros)	15.051,47	Superficie edificada	26,21
		Superficie sin edificar	26,36
Valor Catastral Urbano (Miles de Euros)			
Valor catastral del suelo			27.222,12
Valor catastral de la construcción			46.427,22

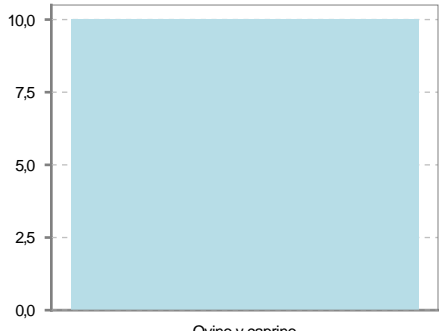
Superficie (Ha.)



● Superficie rústica (Ha.)  
● Superficie urbana (Ha.)

## 7. Ganadería (2024)

	Cabezas ganaderas	Unidades ganaderas
<b>Aves</b>		
Gallinas		
Pollos		
<b>Bovinos</b>		
Terneros de cebo		
Vacas de carne		
Vacas de ordeño		
<b>Conejas</b>		
Conejas		
<b>Ovinos y Caprinos</b>	10	1,50
Cabras	6	0,90
Ovejas	4	0,60
<b>Porcinos</b>		
Cerdas		
Cerdos de cebo		



## 8. Distribución General del Terreno -Ha. (2023)

	Total	Regadío	Secano
<b>Total Municipal</b>	4.853	254	4.599
<b>Tierras de cultivo</b>	2.262	222	2.040
Barbecho y otras tierras	121	1	120
Cultivos herbáceos	175	5	170
Cultivos leñosos	1.966	216	1.750
<b>Aprovechamiento pastos</b>	349		349
Eriales	54		54
Pastizales permanentes	295		295
Prados permanentes			
Prados y pastizales naturales			
<b>Superficie agraria no utilizada</b>	69	1	68
Baldíos	63		63
Cultivos permanentes	6.	1	5
<b>Superficies forestales arboladas</b>	1.807	31	1.776
Espartizal			
Monte abierto	8		8
Monte leñoso	1.070		1.070
Monte maderable	729	31	698
<b>Superficie ni agraria ni forestal</b>	366		366
Ríos y lagos	124		124
Superficie no agrícola	236		236
Terreno improductivo	6		6

## 9. Cultivos herbáceos -Ha. (2023)

	Secano	Regadío	Total
<b>Total cultivos herbáceos</b>	170	5	175
Cereales grano	150	2	152
Leguminosas grano	14		14
Patata			
Cultivos industriales			
Flores y plantas			
Cultivos forrajeros	6		6
Hortalizas		3	3

## 10. Cultivos leñosos -Ha. (2023)

	Secano	Regadío	Total
<b>Total cultivos leñosos</b>	1.750	216	1.966
Cítricos			
Frutales	3	1	4
Viñedo	1.737	210	1.947
Olivar	9	1	10
Otros cultivos leñosos	1	3	4
Viveros		1	1

## 11. Entidades Financieras

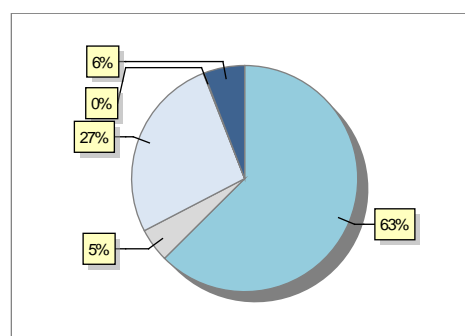
	2022	2023	2024
Entidades financieras de Depósito	3	3	3
Entidades Financieras de Crédito	0	0	0

## 12. Salud

	2022	2023	2024
Centros de salud	0	0	0
Consultorios	1	1	1
Farmacias	1	1	1
Botiquines	0	0	0

## 13. Parque de Vehículos

	2020	2021	2022	2023
Total vehículos	888	881	889	889
Automóviles	554	550	555	556
Motos	35	39	40	43
Furgonetas y Camiones	248	243	241	237
Autobuses	0	0	0	0
Tractores industriales	1	1	1	1
Otros vehículos	50	48	52	52



## 14. Espacios Deportivos

	2024
Campos de tiro	0
Campos de golf	0
Campos de fútbol	0
Rocodromos	0
Pistas de petanca	0
Pistas de padel	0
Pistas de atletismo	0
Piscinas cubiertas	0
Pistas de squash	0
Pistas polideportivas	3
Pistas de tenis	0
Piscinas al aire libre	1
Pabellones polideportivos	0
Pabellones con fronton	1
Frontones	1

## 15. Turismo (2024)

	Establecimientos	Habitaciones	Plazas
Hoteles	2	22	42
Casas rurales	1	4	6
Restaurantes	5		484
Hostales	1	4	8
Pensiones	1	13	22
Turismo activo			
Agencias de viajes	1		
Apartamentos	1	3	12
Campings			
Albergues turísticos	1	5	11
Viviendas de uso turístico	7		
Empresas organizadoras de congresos y reuniones			

## 16. Conectividad: Banda ancha Fija

Entidad Municipal	Caudal de Bajada	Fibra optica de centralita	Fibra optica hasta el Hogar
San Vicente de la	.. 30 Mb	SI	NO
Peciña	10 Mb	NO	NO

## 17. Conectividad: Banda ancha Movil

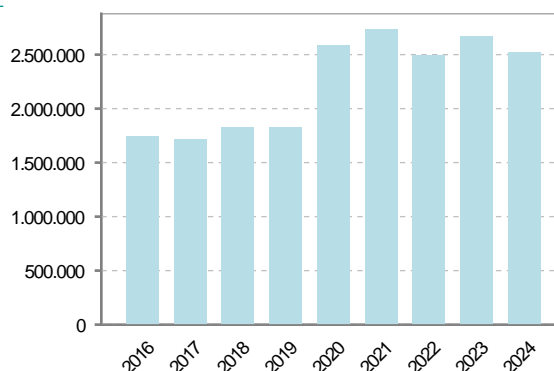
Entidad Municipal	Caudal de Bajada	UMTS
San Vicente de la	.. 6 Mb	SI
Peciña		NO

## 18. Presupuestos Municipales

### Gastos por capitulos

Gastos de Personal	459.500
Gastos en Bienes Corrientes y Servicios	864.550
Gastos Financieros	1.000
Transferencias Corrientes	194.547
Inversiones Reales	1.002.575
Transferencias de Capital	0
Activos Financieros	0
Pasivos Financieros	0

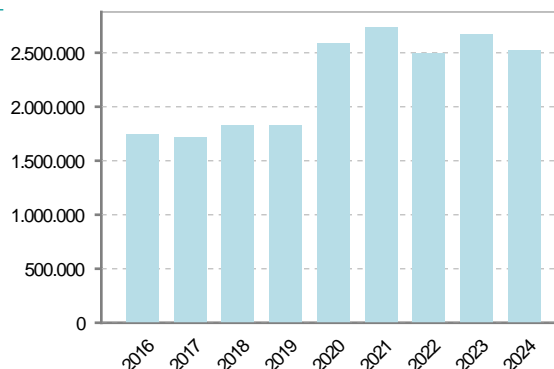
### Gastos



### Ingresos por capitulos

Impuestos Directos	726.000
Impuestos Indirectos	40.000
Tasas y Otros Ingresos	618.388,12
Transferencias Corrientes	357.205,05
Ingresos Patrimoniales	12.200
Enajenacion de Inversiones Reales	300.000
Transferencias de Capital	468.378,83
Activos Financieros	0
Pasivos Financieros	0

### Ingresos



## 19. Educación - Curso 2024 / 2025 - Centros públicos

### Educación Infantil 2º Ciclo, Primaria y Especial

#### Institución educativa

CRA	CRA Entreviñas
Colegios	1

#### Alumnado

Alumnos	58
---------	----

### ESO, Bachillerato y Ciclos Formativos

#### Institución educativa

Centros	0
---------	---

#### Alumnado

ESO	0
Bachillerato	0
Ciclos Formativos	0

#### Alumnos



● Alumnos de infantil, primaria y educación especial

## 20. Educación - Curso 2024 / 2025 - Centros privados

### Educación Infantil 2º Ciclo, Primaria y Especial

#### Institución educativa

Colegios	0
----------	---

#### Alumnado

Alumnos	0
---------	---

### ESO, Bachillerato y Ciclos Formativos

#### Institución educativa

Centros	0
---------	---

#### Alumnado

ESO	0
Bachillerato	0
Ciclos Formativos	0

#### Alumnos

SIN DATOS

## 21. Elecciones

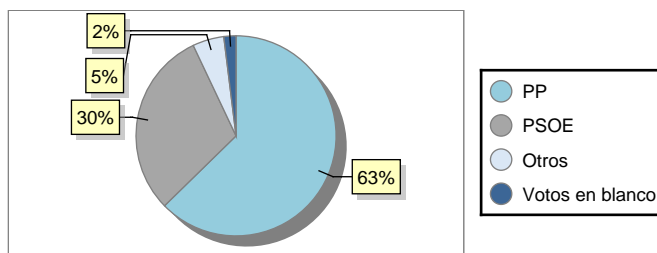
Alcalde María De Los Ángeles Aransay

Rubio

Fecha de posesión 17-06-2023

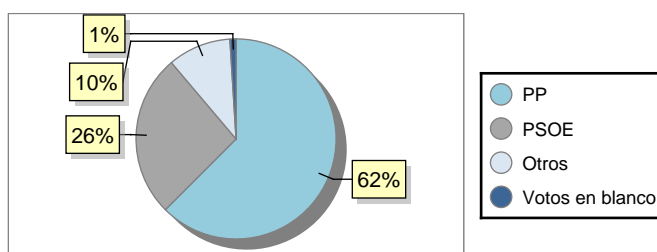
### Elecciones municipales 2023

PP	383
PSOE	185
Otros	31
Votos en blanco	12



### Elecciones autonómicas 2023

PP	380
PSOE	160
Otros	62
Votos en blanco	6



## 22. Renta Media

	2021	2022
Media de la renta por unidad de consumo	16.488	17.952
Renta neta media por hogar	25.005	26.767